Tepetlán



GOBIERNO DEL ESTADO DE VERACRUZ

Tepetlán

enciclopedia municipal veracruzana

Gobierno del Estado de Veracruz
Secretaría Técnica del C. Gobernador

LOCALIDADES DEL MUNICIPIO DE TEPETLÁN Y MUNICIPIOS COLINDANTES

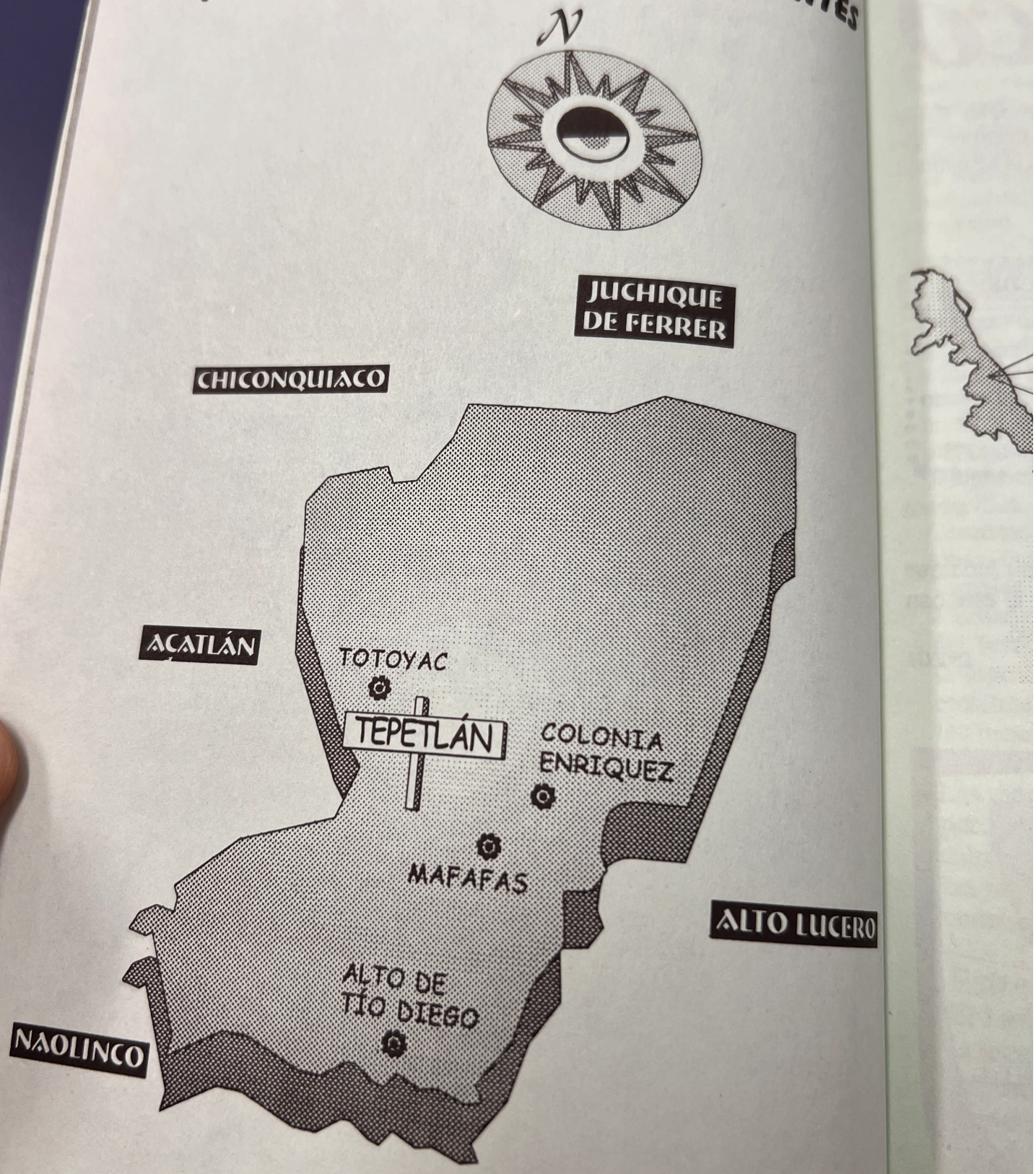

Físico Biológico

Comprende el conjunto de elementos naturales físicos biológicos o aquellos creados por el hombre, que interactúan dentro del espacio municipal en la actualidad.

1.1 Localización

Cabecera municipal			Extensión	
Latitud norte	Longitud oeste	Altitud sobre el nivel del mar	Área en Km² del municipio	% del municipio respecto al estado
19°40'	96°48'	1 180 m.	99.00	0.1375

INEGI

Límites Políticos

Limita al norte con el municipio Chiconquiaco y Juchique de Ferrer, al sur con Alto Lucero y Naolinco, al este con Alto Lucero y al oeste con Acatlán y Naolinco.

INEGI

1.2 Cartografía

Siendo la cartografía la técnica de representación de la superficie terrestre, presentamos en las siguientes páginas diversos



1.3

La geología transformac de cinco pe Veracruz e estratigrafí geoquímica Costera del Eje Neovo Guatemala municipio.

Provin Neovolc

Esta provi aproximac sigue una extiende c norte de C principali composic basáltica, Cenozoic tobas, bre También Mesozoic del Terci la superf erosiona las rocas

Las roca porción calcáreo

Este municipio se ubica en la cuenca del Río Actopan

Una crónica de Antonio García Cubas de 1874 describe con precisión el recorrido del río Actopan: «El río Sedeño nace en la montaña del Cofre de Perote, al poniente de Xalapa, pasa al norte y se pierde bajo la lava en terrenos de Paso del Toro, continuando su curso subterráneo hasta el Descabezadero, 4 leguas de distancia, para brotar de nuevo, formando una cascada de 20 a 24 m., de altura. En este lugar da principio el río de Actopan, que continúa su curso hasta el mar, formando al desembocar la barra de Chachalacas. El fondo de esta cañada es de lava roja y arena. Varios arroyos y ríos se reúnen antes del Descabezadero y ocultan igualmente su corriente por la extrema porosidad del terreno.»

Hoy sabemos además que la cuenca del río Actopan se localiza entre los 19° 20' y 19° 45' latitud norte y entre los 96° 19' y 97° 09' longitud oeste, con un área de 2 001 km², a lo largo de 85 km. La precipitación media anual de la cuenca es de 1 250 mm. El escurrimiento estimado en la desembocadura es de 884 millones de m³.

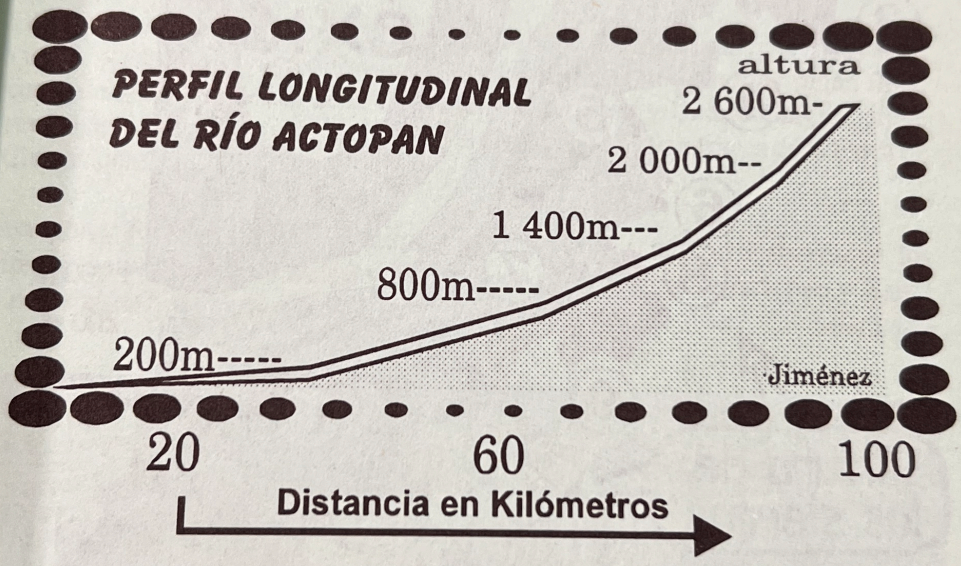

Nace en el Cofre de Perote a una elevación de 3 000 m.s.n.m., y sigue un curso con rumbo noreste a través de 21 km., de terreno montañoso capturando por ambas márgenes las corrientes que se forman en la porción nororiental del Cofre de Perote, donde se localiza este municipio; luego cambia su curso hacia el sureste a la altura de Tlacolulan, rumbo que conserva hasta su desembocadura. En la parte inicial de su recorrido se le conoce como río Sedeño y 15 km., aguas abajo del poblado Tlacolulan, fluyen por la margen izquierda del río Naolinco. A 22 km., aguas abajo de la confluencia anterior, afluye por la margen izquierda del colector el río Acatlán que drena un área de 165 km². En esta confluencia el colector cambia su nombre a río Actopan, después afluye por la margen izquierda el arroyo Chapopote: luego pasa cerca de la cabecera de Actopan.

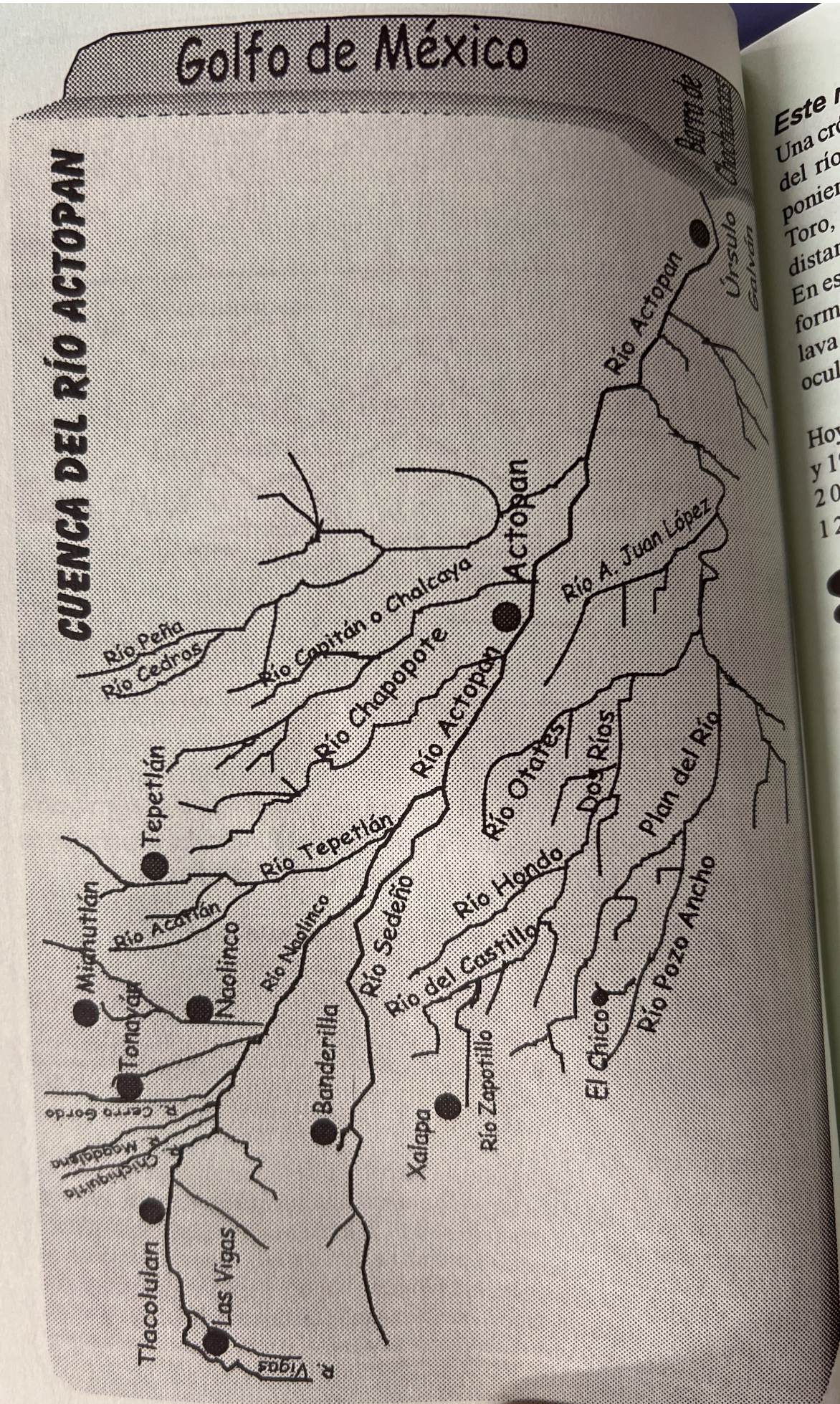
Golfo de México
CUENCA DEL RÍO ACTOPAN
Barra de Chachalacas
Úrsulo Galván
Río Actopan
Actopan
Río A. Juan López
Río Peña
Río Cedros
Río Capitán o Chalcaya
Río Chapopote
Río Actopan
Tepetlán
Río Tepetlán
Río Otates
Dos Ríos
Plan del Río
Río Acatlán
Río Naolinco
Río Sedeño
Río Hondo
Río del Castillo
Río Pozo Ancho
Miahutlán
Naolinco
Tonayán
Banderilla
Xalapa
Río Zapotillo
El Chico
R. Cerro Gordo
R. Magdalena
R. Chichiquitla
Tlacolulan
Las Vigas
R. Vigas

de la superficie boscosa en poco más del 50 %; y que las áreas de bosque
vez más reducidas y fragmentadas, están siendo confinadas a las partes
escarpadas de las sierras, así como los suelos no aptos para la agricultura

1.9 Fauna

La Fauna, del latín *fauna*, diosa de la fertilidad, es el conjunto de los animales
un municipio o región, compuesto mayormente de especies silvestres.



rana (*Rana berlandieri*)
lagartija (*Sceloporus variabilis*)
garza bueyera (*Bubulcus ibis*)
pijul (*Crotophaga sulcirostris*)
primavera (*Turdus grayi*)
lindatarde (*Seiurus aurocapillus*)
ojo de crudo (*Tangavius aeneus*)
murciélago (*Molossus ater*)
pato buzo (*Podilymbus podiceps*)
popoxquela (*Aramides cajanea*)
pepe (*Cyanocorax morio*)
jilguero (*Myadestes obscurus*)
culebra lagartijera (*Dryadophis melanolomus*)
culebra petatilla (*Drimobius margaritiferus*)
falsa coralillo (*Scaphiodontophis annulatus*)
culebra de agua (*Thamnophis proximus*)
quebrantahuesos (*Polyborus cheriway*)
tucaneta verde (*Aulacorhynchus prasinus*)
chéjere o querreque (*Melanerpes aurifrons*)
tlaconete (*Bolitoglossa rufescens*)
perrillo (*Anolis barkerii*)
gavilán pollero (*Accipiter cooperi*)
tapacaminos (*Nyctidromus albicollis*)
mulato (*Melanotis caerulescens*)
monjito (*Euphonia elegans*)
tlacuache (*Didelphis marsupialis*)
armadillo (*Dasypus novemcinctus*)
codorniz (*Colinus virginianus*)
pájaro péndulo (*Momotus momota*)
pechoamarillo (*Myiozetetes similis*)
culebra dormilona (*Ninia diademata*)

EVOLUCIÓN DE LA VIDA VEGETAL, ANIMAL Y HUMANA

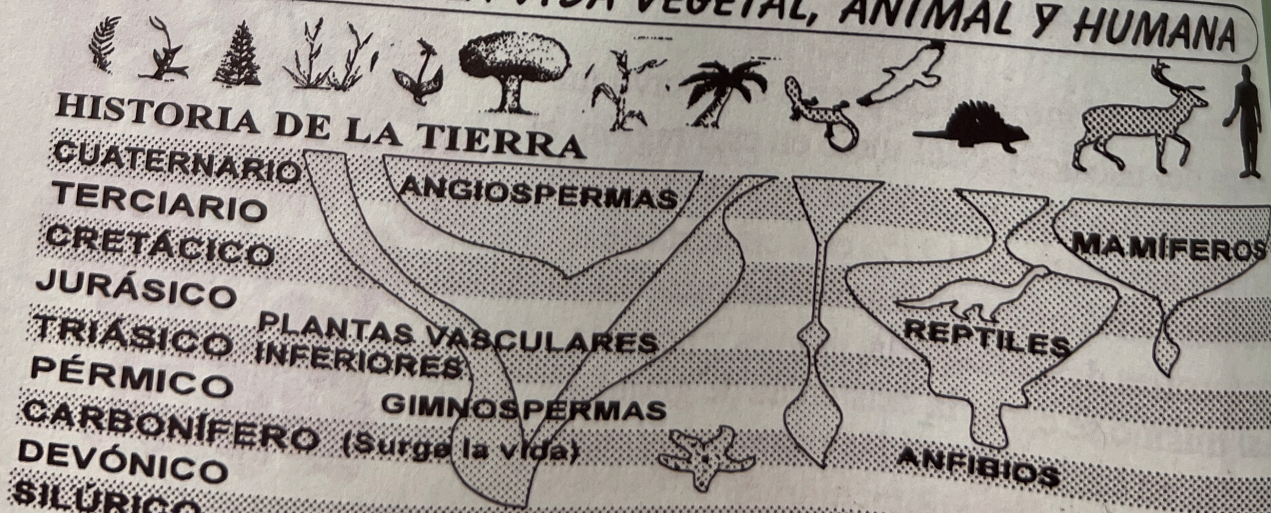

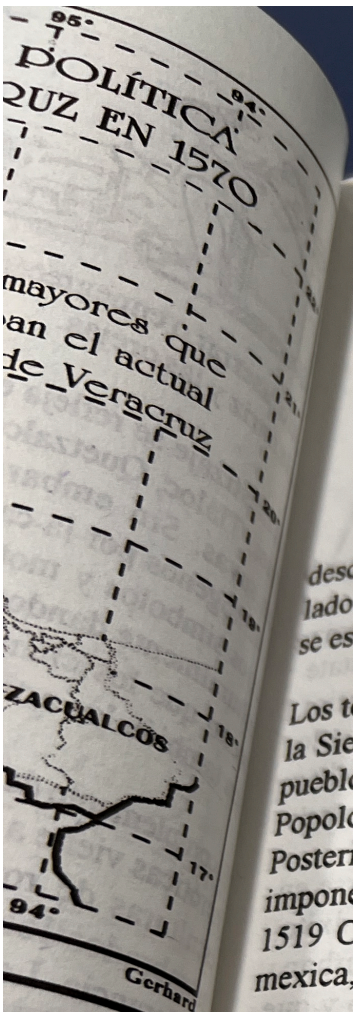



desciende a Xico, Ayahualulco, Perote, Jalcomulco y Tlalnehuayocan por un lado y por otro, hacia Ixhuatlancillo y Aquila. La otra rama formada por 4 tribus se establecen en la región de Tehuacán.

Los teovaques, teotecas, cozcatecas, en las partes bajas, mientras ascienden a la Sierra de Zongolica los chalchihuicalca-tzoncoliuhques, sometiendo a los pueblos nativos. Llegan en otras oleadas migratorias Xicalangas, Chochos, Popolocas por Orizaba a colonizar Quauhtochco, Cuetlaxtlan y la Mixtequilla. Posteriormente en 1450 se presentan mixtecos-Puebla y los mexicas, quienes imponen tributos o se venden como esclavos, en tiempos de hambrunas. En 1519 Cempoala aliada a los conquistadores españoles, destruye la opresión mexica, aunque después sucumbe a la hispana.

Furst, Piña Chan, Ochoa, Palerm, Aguirre, García Payón, Winfield

2.2.2 Las culturas locales

Es un pueblo prehispánico, y los aztecas la llamaban: Lugar de la Serranía. Martínez dice que: «No podemos precisar el origen remoto de este pueblo que emerge dentro del marco de pueblos que integran el Totonacapam. Lo cierto es que Tepetlán es referido en múltiples ocasiones por códices y manuscritos. El territorio de los totonacos (en el que incluimos el pueblo de Tepetlán), recibió influencias culturales de distintos pueblos en las épocas de supremacía como Teotihuacan, Tula, Tlaxcala y Tenochtitlan, y en algunos casos existieron invasiones armadas. Los mexicas, desde la época de Moctezuma Ilhuicamina, conquistaron numerosos pueblos en lo que hoy es la parte central de Veracruz a partir de 1450.

Tepetlán no podía ser la excepción. Durante los años de 1471 a 1474, estos pueblos agobiados por el fuerte tributo que pagaban al imperialismo tenochca, se

Moneda de la época de Felipe III

última en 1826. La miseria en que vive el 80% de la población, dificulta su prevención y cura. Supersticiones y rumores agudizan el caos: «el mal es castigo divino», «anuncio del apocalipsis», «fin de siglo profético». La población oculta a los enfermos oponiéndose a su traslado al hospital o temen la cuarentena que aisla al pueblo de su región.

Pero igual que en Europa, no hay un verdadero remedio hasta el día en que Eduardo Jenner descubre la vacuna contra la viruela. La expedición de Balmis introduce la vacuna en Latinoamérica en 1804, siendo el Ayuntamiento de Veracruz el primero que oficialmente acepta y aplica la vacuna. Después en 1923, también pionero, Veracruz emprende la campaña antimosquito *Aedes aegypti*, transmisor del virus de la fiebre. Generalizado su empleo, las epidemias no logran ya desvastar los poblados como ocurría en la Nueva España, cuyo fin lo enmarca la gran hambruna de 1786, provocada por heladas y falta de lluvias.

Malvido, Aguirre Beltrán, Muriel

2.3.3 Tepetlán bajo la organización colonial

* **1519** Siendo Rey de Tenochtitlan Moctezuma II, desembarcan en Veracruz los españoles al mando de Hernán Cortés, pasan a Cempoala donde son bien recibidos por el cacique Chicomácatl, en pugna con su dominadores mexicas. Cortés aprovecha el descontento para dominar el imperio mexica.

* **1521** El 13 de agosto cae Tenochtitlan dando paso a la Etapa Colonial. Va a significar perder la tierra, la organización social-familiar y los dioses, para ser reemplazados-refuncionalizados por los traídos de España.

A. Beltrán

MAPA 2.4

DIVISIÓN POLÍTICA DE VERACRUZ EN 1786

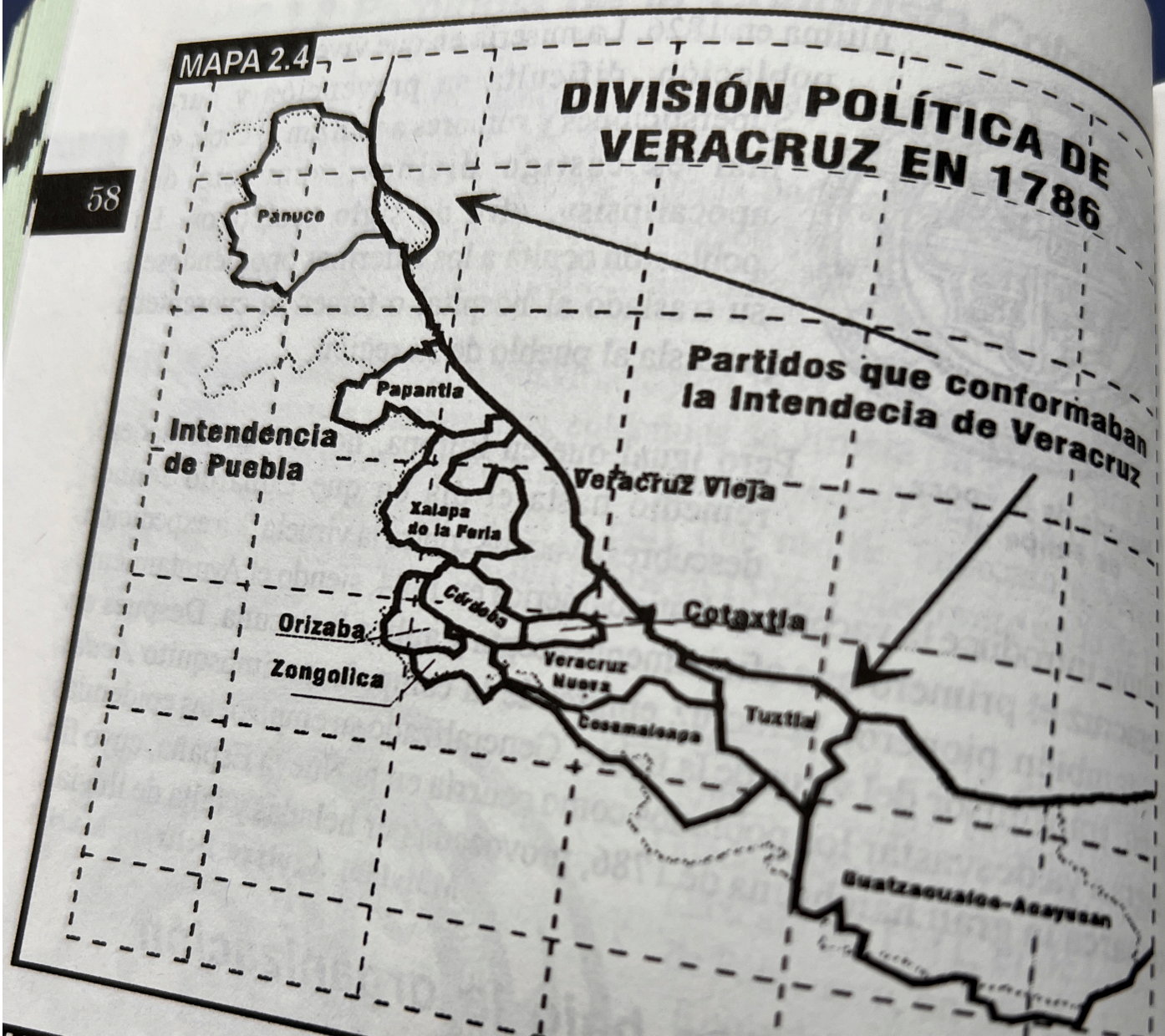

MAPA 2.5

LAS 12 INTENDENCIAS Y 4 GOBIERNOS EN LA NUEVA ESPAÑA

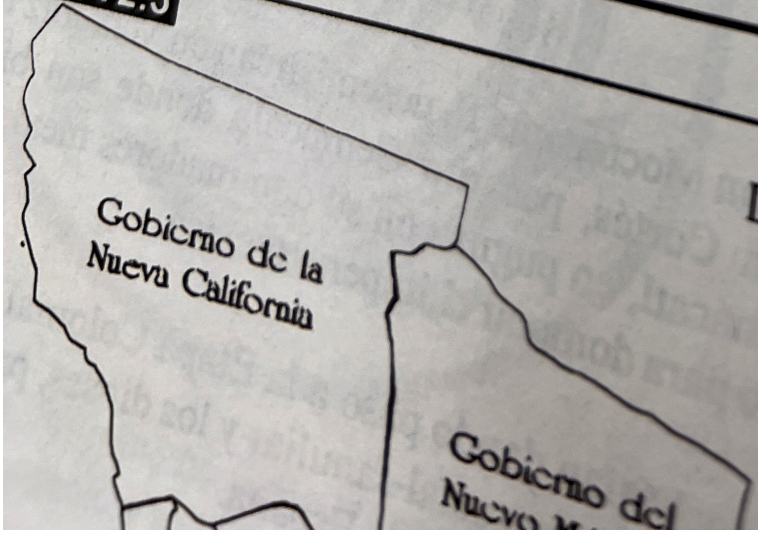

* *1646* Demográficamente existe un arco poblacional invertido: a partir de la Conquista Española la población desciende, ya sea por las epidemias, matanzas y persecuciones o por los ritmos laborales extremadamente fatigosos. Hasta después de 80 años de vida colonial, la población indígena empieza a recuperarse. Los datos de tasación de tributos muestran la parte del ciclo descendente de población de Tepetlán: en 1568 tiene 291 habitantes y para 1646 baja a 107 pobladores.

Cook/Borah

* *1718* El 23 de noviembre firma el Rey la cédula por la cual incorpora a su favor todas las encomiendas. Aunque durante 2 o 3 años hubo ajustes, marca la fecha del fin de la encomienda. Los indios tributarán directamente al Rey a través de los corregimientos y Alcaldías Mayores.

* *1767* El rey de España Carlos III expulsa a los jesuitas del reino y sus colonias, por dedicarse hacer política contraria al Estado y acaparar riquezas y cargos. El rey es partidario del librecambio y la enseñanza de las nuevas ciencias a lo que éstos se oponen. Salen por Veracruz rumbo a Italia. Entre sus cuantiosos bienes figuran la hacienda de *Cabras* instalada en Zongolica y Puebla y *Acazónica* alrededor de Paso de Ovejas y Puente Nacional.Los bienes de los jesuitas pasan a constituir una rama de la Real Hacienda, con el nombre de Temporalidades; tierras, casas, esclavos, fueron puestos a la venta.

* *1780* Durante la Colonia se le denominó San Antonio Tepetlán. En esta cabecera está la iglesia de San Antonio, que data de este año.

Martínez

2.4 El siglo de la Independencia y el Liberalismo

2.4.1 La vida en el México Independiente

José María Morelos y Pavón

La guerra de Independencia tiene causas económicas, sociales y políticas: la incapacidad del imperio español para incorporarse a la revolución industrial, el descontento de la población novohispana y la invasión francesa sobre España. Desatada la insurrección, recorre 5 etapas: de 1810-15 caracterizada por la rebelión de las masas indígenas; de 1816-19 decrece la presencia popular y ocupan su lugar los comerciantes y terratenientes criollos; de 1820-21 logro de la Independencia; de 1821-23 restauración monárquica criolla con Iturbide; de 1824-28 instauración de la república con la presidencia de Guadalupe Victoria.



Facsímil de la firma de José María Morelos

Regiones Etnoculturales

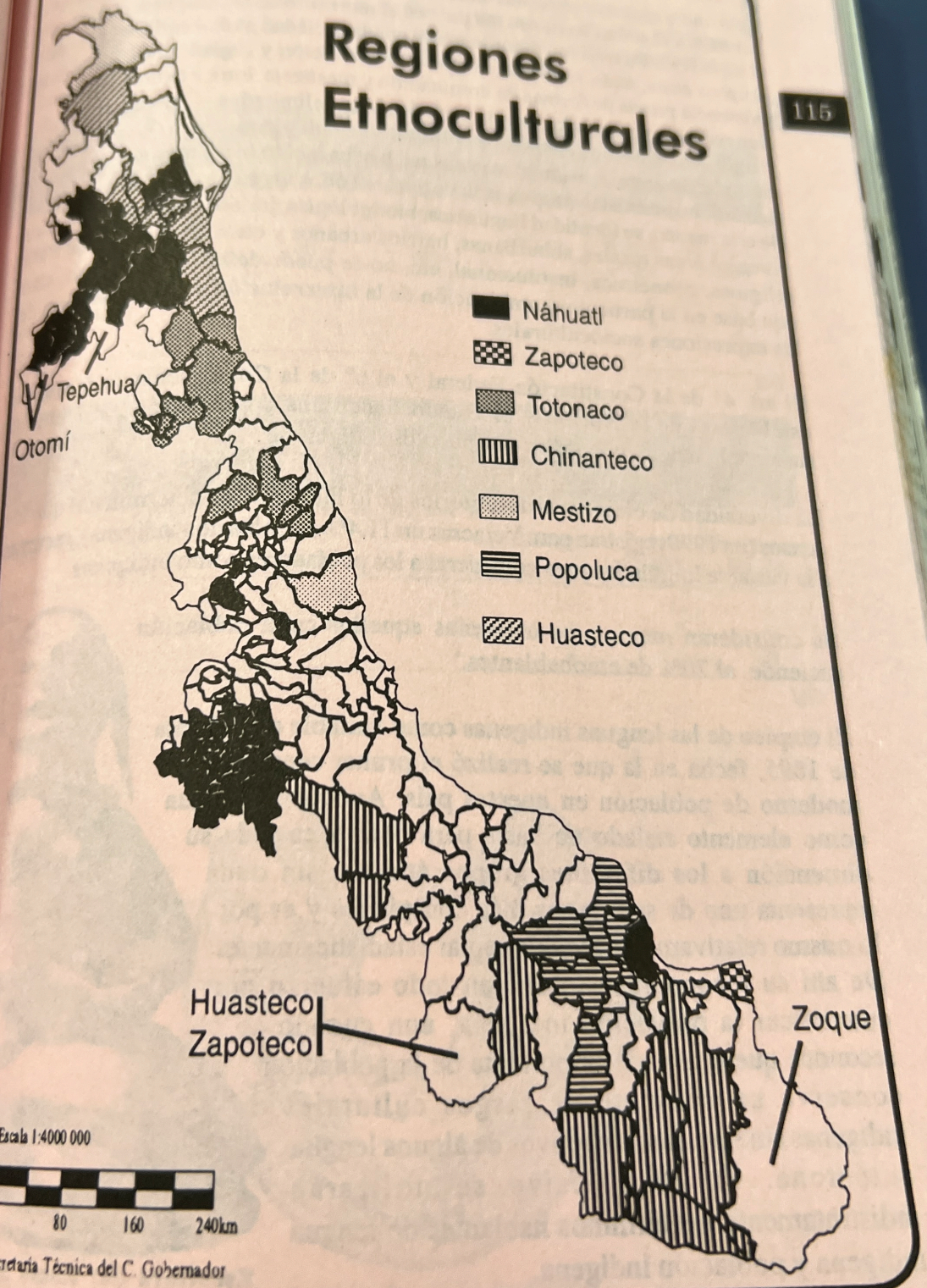

Secretaría Técnica del C. Gobernador

Adalberto Tejeda

*** 1914** Un decreto del gobernador Cándido Aguilar del 26 de agosto señala que habiendo desaparecido los poderes públicos del estado y los Ayuntamientos, se instalarán en cada municipio provisionalmente Juntas de Administración Civil formadas de 3 a 7 miembros según la población municipal, y serán nombrados por el gobernador.

*** 1915** La ley n. 40 del Ejecutivo Estatal recrea el municipio autónomo con un Ayuntamiento electo popularmente cada 2 años.

*** 1921** Un grupo de campesinos de Tepetlán han sido organizados por Ramón Meza en el Sindicato *Fuerza y Acción* solicitan tierras señalando a la hacienda de Almolonga entre las afectables.

*** 1923** La Comisión Local Agraria les restituye a los campesinos de Tepetlán mil 200 has. de distintos predios y los dota con 264 has. de Almolonga, la cual ve reducida su extensión de 4 474 has. a 4 210 has.

– Durante el levantamiento delahuertista contra el gobierno de Obregón y Tejeda, los hacendados de la región que han formado la organización paramilitar *Fascitis*, le prestan su apoyo. Previamente se han dedicado a perseguir a los agraristas y sindicalistas.

Santoyo

2.5.3 Gobernadores del Estado

GOBERNADORES

2.5.4 Los valores

La modernidad ha dicho Octavio Paz,
la vida. Es aceptar el tiempo como pr
diferencia del concepto circular o cícli
del pasado arquetípico del paraíso pe
al futuro como lo deseable pero reiv
segundo lugar, concibe a la razón c
la revelación. En la modernidad
substituye a la penitencia, el prog
la naturaleza como fuente de riqu
la salvación y la política a las cr
dinámica de transformación
permanente. Recordemos la dif
cumplía un destino irremedia
marcado por una tradición y u
la voluntad humana. Había u
paradigma cerrado, la mode
principios: 1) la libertad y
Ejemplo: la incorporación
planificación familiar; 2) la
del mundo. Ejemplo: el cin

ritmos del comportamiento y universalizan los hábitos; 3) el consenso, la pluralidad cultural y la tolerancia social, garantizan la convivencia democrática. Ejemplo: la Reforma emprendida por el gobierno de Veracruz a partir de los Foros de Consulta Pública en donde participan todos los sectores políticos, civiles, económicos e intelectuales del estado, aprueba la Autonomía de la Universidad Veracruzana, 18 años como edad mínima para ser diputado, y el derecho de iniciar reformas constitucionales a diputados de la Legislatura estatal, diputados y senadores ante el Congreso de la Unión electos en la entidad, y al Tribunal Superior de Justicia y a los Ayuntamientos, en lo tocante a sus respectivos ramos.

2.5.5 Cronología municipal contemporánea

*** 1920** A la revuelta obregonista contra Carranza, se unen los militares de Veracruz. En el norte Lázaro Cárdenas incluido Peláez, y en el centro Guadalupe Sánchez. Capturan barcos de guerra, asaltan trenes y empresas particulares con pequeños enfrentamientos armados. El gobernador Cándido Aguilar sale al exilio.

Corzo

*** 1921** Para legitimizar su régimen, el obregonismo convoca a elecciones en el estado y en algunos municipios. En los restantes funcionan Juntas de Administración Civil

*** 1923** La Comisión Local Agraria les restituye a los campesinos de Tepetlán 1 200 has. de distintos predios y los dota con 264 has. de Almolonga, la cual ve reducida su extensión de 4 474 has. a 4 210 has. – Durante el levantamiento delahuertista contra el gobierno de Obregón y Tejeda, los hacendados de la región que han formado la organización para-militar *Fascitis*, le prestan su apoyo. Previamente se han dedicado a perseguir a los agraristas y sindicalistas.

Santoyo



Adolfo Ruiz Cortines

*** 1931** El gobierno estatal fija el 18 de junio el número máximo de ministros de cada culto religioso a razón de uno por cada 100 mil habitantes. Los sacerdotes católicos que se niegan a cumplir con las leyes cierran algunos templos para presionar al gobierno. Un fanático oriundo de Ciudad Mendoza intenta asesinar al gobernador en Xalapa.

*** 1931-45** El secuestro de Lucía Cruz Fonseca esposa de Manuel Parra, dueño de la hacienda de Almolonga, por quien pagan $10 mil, sirve de pretexto para iniciar una oleada de terror antiagrarista en toda la región a través del grupo de pistoleros *La Mano Negra*. Ofrece Parra al general Pablo Quiroga Oficial Mayor de la Secretaría de Guerra, (luego Sub Secretario y Secretario) la mitad de la hacienda a cambio de su apoyo contra los agraristas. Cultiva además buenas relaciones con Vázquez Vela, Jorge Cerdán, el obispo Pío López, Maximino Ávila Camacho y Lázaro Cárdenas. Conforma un verdadero cacicato en la comarca al imponer alcaldes, jueces y diputados. Da protección, justicia o venganza a cambio de favores y obediencia. Enfrenta a la CTM y a la Liga Campesina Roja. Pudo ascender a 40 mil muertes el resultado de sus acciones. Entre sus víctimas destacan Carolino Anaya y Manlio Fabio Altamirano, dos figuras progresistas del estado. **Santoyo**

*** 1947** Mientras en el Estado de Veracruz el porcentaje de población económicamente activa es del 28.6, en este municipio es de 26.7%. Cuenta además con 5 escuelas rurales.



*** 1968** En el X Congreso nacional de la CNC se denuncia que existe una mina de ópalo en terrenos ejidales que está siendo explotada por personas ajenas al poblado.

*** 1970** De las 869 viviendas existentes en el municipio, el 56.2% disponen de agua entubada y cuentan con drenaje el 5.5% y el 29.6% con energía eléctrica.

*** 1980** De las 1 220 viviendas existentes en el municipio, el 61.9% disponen de agua entubada y cuentan con drenaje el 122.7% y el 41.6% con energía eléctrica.

*** 1988** Según el Anuario Estadístico, funcionan en el municipio 3 escuelas de nivel preescolar, 16 primarias con 43 maestros y una telesecundaria.

*** 1989** Queda terminada la pavimentación de la carretera de Tepetlán a Naolinco, con un gran puente que evita la tortuosa cuesta de acceso al pueblo. **Martínez, Tomás**

* **1991** Visita Tepetlán el presidente Carlos Salinas de Gortari para entregar un camión de Basura e inaugurar el Palacio municipal y el embanquetado y pavimentación de la cabecera municipal.

Martínez, Tomás

* **1995** Han sido pavimentadas las calles de Alto Tío Diego y empedradas las de Mafafas y Vicente Guerrero.

* **1996** Construye el Ayuntamiento aulas escolares en Barro Blanco, Mafafas, Alto Tío Diego, Citalapa, Nueva Reforma, la conducción de agua potable en Guerrero, La Cañada, Tepetlán y los parques públicos de Alto Tío Diego y San Lorenzo.

Gráfico, 12/IV/96

* **1997** Entra en servicio el edificio de la escuela telesecundaria en la cabecera municipal.
– Entrega el Gobierno del Estado el sistema de agua potable de La Nueva Reforma, y los caminos Cuauhtémoc-Las Palomas de 6.2 km., Tepetlán-Mafafas de 9.4 km y Barro Blanco I a Barro Blanco II, de 2.2 km.

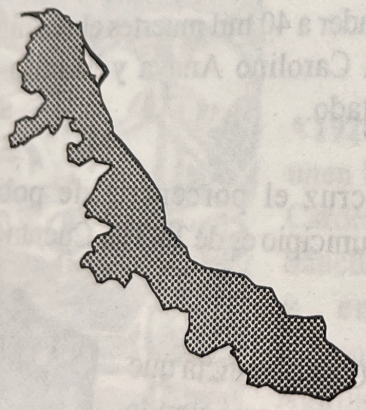



Patricio Chirinos Calero

2.5.6 Obra Pública realizada en el gobierno de Patricio Chirinos Calero de 1993 a 1995

PRIMER INFORME DE GOBIERNO 1993

Varias	Apoyo a Productores de Básicos
San Lorenzo	Ampl. Tanque de Almacenamiento Agua Potable
Mafafas	Const. Sistema de Agua Potable
Colonia Ejidal	Const. Sistema Agua Potable y Tanque Almacenamiento
Alto Tío Diego	Const. Sistema Agua Potable y Tanque Alm...
Cuauhtémoc	Const. Sistema Agua Potable y Tanque Alm...
Totoyac	
Col. Enríquez	
Tepetlán	

has. de las 1 300 que tenía [illegible]

– Los hacendados de Naolinco, Tepetlán, Alto Lucero y Actopan crean el sindicato patronal *Fascitis*, al cual hacen ingresar campesinos arrendatarios, medieros y peones para encubrir sus verdaderas actividades políticas y armadas contra los agraristas y sindicalistas y servir de apoyo a la rebelión delahuertista.

*** 1972** Los campesinos productores de café ingresan al Seguro Social, cotizando 1 440 pesos anuales, de los cuales el gobierno federal entregará el 50%. El IMSS ofrece asistencia frente a las enfermedades, maternidad y hospitalización, así como el seguro que cubre riesgos de trabajo, invalidez, muerte, viudez y orfandad.

2.9.2 Organizaciones campesinas

Central Campesina Independiente

La C.C.I. fue fundada en 1963 en la ciudad de México y presidida por el general Lázaro Cárdenas. En el año de 1966 inició sus actividades en el estado de Veracruz. Su actual dirigente a nivel estatal es el diputado Juan Cristóbal Céspedes. En la zona centro cuenta con un Delegado Regional en el ejido Alto Tío Diego, presidido por el C. Rafael González Domínguez, también cuenta con un Delegado Municipal en el ejido Alto Tío Diego, presidido por la C. Victorina Baizabal Domínguez.

CCI

2.10 Estructura agraria
2.10.1 Solicitudes de tierras

Siendo una de las banderas principales de la Revolución de 1910 la distribución equitativa de la riqueza agroforestal, los campesinos de la región comenzaron a tramitar el reparto agrario a través de la Comisión Agraria Mixta.

. El 4/XII/1917 el poblado de Tepetlán, por medio del expediente 70, pide dotación de tierras.
. El 18/XII/1922 el poblado de Totoyac, por medio del expediente 324, pide dotación de tierras.
. El 14/X/1924 el poblado de Alto del Tío Diego, por medio del expediente 520, pide dotación de tierras.
. El 25/III/1925 el poblado de Mafafas, por medio del expediente 560, pide dotación de tierras.
. El 14/V/1925 el poblado de Xomotla, por medio del expediente 585, pide dotación de tierras.
. El 25/IX/1928 el poblado de Colonia Enríquez, por medio del expediente 825, pide dotación de tierras.
. El 18/I/1929 el poblado de Tepetates, por medio del expediente 865, pide dotación de tierras.
. El 1/XI/1944 el poblado de Tepetates, por medio del expediente 3874, pide ampliación de tierras.
. El 26/X/1950 el poblado de Alto de Tío Diego, por medio del expediente 4244, pide ampliación de tierras.
. El 26/VIII/1967 el poblado de Mafafas, por medio del expediente 5679, pide ampliación de tierras.

2.10.2 Inicio y desarrollo de la Reforma Agraria

La respuesta de los gobiernos revolucionarios a las demandas campesinas fue la de atender las peticiones más justas y viables. El censo agropecuario de 1991 señala la existencia de 3 612 ejidos-comunidades en el estado con 2 449 224 has. aumentando para 1998 a 3 674 ejidos-comunidades y 3 508 796 has. lo que representa un aumento de 62 ejidos y 564 702 has. Es así como la Comisión Agraria Mixta emitió los dictámenes respectivos.

4.2.2 Distancias intermunicipales

El punto d
intersección entre
las dos cabeceras
municipales, indica
la distancia qu
existe entre ellas
kilómetros.

	CHICONQUIACO	JUCHIQUE DE FERRER	ALTO LUCERO	LAS VIGAS DE RAMÍREZ	ACAJETE	RAFAEL LUCIO	BANDERILLA	JILOTEPEC	TEPETLÁN	XALAPA
	44									
	69	30								
	53	90	64							
	41	78	52	12						
	37	76	47	17	18					
	36	75	42	22	10	6				
	33	72	45	25	13	9	3			
	28	67	61	53	45	33	27	24		
	41	61	31	32	120	18	10	13	39	

4.2.3 Organización del transporte

TAXI	TOTAL
1	1

CAICEROS DÍAZ, JOSÉ

Nació en Tepetlán el 19 de marzo de 1902 y murió el 8 de mayo de 1992. Revolucionario que acompañó a Carolino Anaya durante su persecusión. El era uno de los principales capataces cuando Carolino Anaya se mantenía refugiado en una cueva en el monte; tiempo después anduvo peleando para que no les quitaran el ejido los terratenientes de aquel entonces.



Plan de desarrollo municipal

ELOSS MOCTEZUMA, JULIO CÉSAR

Nació en Tepetlán el 9 de septiembre de 1948. Sus padres fueron Ángel Eloss de Manos y Manuela Moctezuma López. Fue designado presidente municipal de este municipio para el trienio 1982-85; en su estancia como tal, tuvo entre sus más destacadas obras la construcción de la Escuela Telesecundaria.

MARTÍNEZ CAICEROS, PORFIRIO

Nació en Tepetlán el 15 de septiembre de 1960. Se ha caracterizado por su creatividad, ya que en sus ratos libres se dedica a la escultura y entre sus trabajos más importantes, se destaca el busto de uno de los presidentes de México.

H. Ayuntamiento

RAMÍREZ SÁNCHEZ, ISMAEL

Nació en Tepetlán. Llegó a la presidencia de su pueblo natal en el período 1988-92; durante su gestión se empedró gran parte de las calles del municipio, se construyó un puente, un salón de usos múltiples, una cancha deportiva, y se apoyó la decoración de la iglesia.

Plan de desarrollo municipal

oponiéndose a su traslado a los enfermos. El hospital o temen la cuarentena que aisla al pueblo de su región.

Pero igual que en Europa, no hay un verdadero progreso hasta el día en que Eduardo Jenner descubre la vacuna contra la viruela. La expedición de Balmis introduce la vacuna en Latinoamérica en 1804, siendo el Ayuntamiento de Veracruz el primero que oficialmente acepta y aplica la vacuna. Después en 1923, también pionero, Veracruz emprende la campaña antimosquito *Aedes aegypti*, transmisor del virus de la fiebre.

Generalizado su empleo, las epidemias no logran ya desvastar los poblados como ocurría en la Nueva España, cuyo fin lo enmarca la gran hambruna de 1786, provocada por heladas y falta de lluvias.

Malvido, Aguirre Beltrán, Muriel

2.3.3. Alto Lucero bajo la organización colonial

* **1519** Al llegar Hernán Cortés a la playa frente a San Juan de Ulúa, tiene el primer contacto con Chicomácatl, el Cacique Gordo de Cempoala. Funda la Villa Rica de la Vera Cruz, por el actual poblado del Viejón; la primera noche la pasa en Huitzilapan, pueblo totonaco.

La marcha de Cortés hacia la Tenochtitlan parte de Cempoala en agosto de 1519, con un fuerte contingente de totonacas: 40 jefes indígenas como garantía de que no se rebelarían, 200 tamemes y 1 300 guerreros.

* **1527** Rebelión totonaca capitaneada por gente de «Hoscón» y Chalcoyan; si este

Sello de la época de Felipe III

Hoscón está mal escrito por Oztoc, sería La Cueva, y Chalcoyan es el río Capitán ahora, tomando nombre del pueblo. Cortés envía a Alonso Valiente para sofocarla; no se tienen datos para saber si los indígenas del área del actual Alto Lucero secundan, después, a los rebeldes de Chapultepec, sobre la parte alta de la cuenca y del río.

Hernán Cortés

* **1600** Los pocos totonacos sobrevivientes son desplazados a Xalapa, por orden del virrey Gaspar de Zúñiga y Acevedo, dejando en el olvido durante algún estas tierras.

* **1798** En el lugar que hoy ocupa la cabecera municipal, va a ser poblada por familias españolas dedicadas a los menesteres agrícolas y ganaderos.

* **1800** Constituidas varias poblaciones, se imponen relaciones de servidumbre y aún esclavismo, situación en buena parte conservada a lo largo del siglo.

* **1805** La jurisdicción del municipio de Alto Lucero, pertenece originalmente al viejo pueblo de Tizapantzingo, localizado cerca de la congregación de Alto del Tizar; pero al desaparecer dicho pueblo pasa a la jurisdicción de Actopan.

Lavoignet

2.4 El siglo de la Independencia y el Liberalismo

2.4.1. La vida en el México independiente

La guerra de Independencia tiene causas económicas, sociales y políticas: la incapacidad del imperio español para incorporarse a la revolución industrial, el descontento de la población novohispana y la invasión francesa sobre España. Desatada la insurrección, recorre 5 etapas: de 1810–15 caracterizada por la rebelión de las masas indígenas; de 1816–19 decrece la presencia popular y ocupan su lugar los comerciantes y terratenientes criollos; de 1820–21 logro de la independencia; de 1821–23 restauración monárquica criolla con Iturbide; de 1824–28 instauración de la república con la presidencia de Gudalupe Victoria.

GOBIERNO DEL ESTADO DE VERACRUZ

Patricio Chirinos Calero
Gobernador del Estado

Salvador Mikel Rivera
Secretario General de Gobierno

Marcos González Tejeda
Secretario de Finanzas y Planeación

Guillermo Zúñiga Martínez
Secretario de Educación y Cultura

Germán González Quintero
Secretario de Desarrollo Económico

Juan Fernando Perdomo Bueno
Secretario de Comunicaciones

Luis Rafael Ponce Jiménez
Secretario de Desarrollo Urbano

Pedro Ernesto del Castillo Cueva
Secretario de Desarrollo Agropecuario y Pesquero

Edith Rodríguez Romero
Secretaria de Salud y Asistencia

Rodolfo Duarte Rivas
Procurador General de Justicia

Miguel López Azuara
Coordinador General de Comunicación Social

Francisco A. Gomezjara
Secretario Técnico

enciclopedia municipal veracruzana

ISBN 968-7522-91-7 Enciclopedia Municipal Veracruzana
Primera Edición 1998
Derechos reservados
© Gobierno del Estado de Veracruz
Impreso y Hecho en México

enciclopedia municipal veracruzana

Coordinación y dirección:
Francisco A. Gomezjara

Investigación, programación, redacción:
Enrique Mijares Malagón
Rubén Ochoa Canales
Rafael Antúnez Jaime
Ma. Luisa Hernández Rizo

Coordinación de Edición e Impresión
Enrique Mijares Malagón
U Khrzyszkowiak Cuellar

Administración, captura y procesamiento:
Luz Ethel García González
Ma. Luisa Barrera
José Benjamín Cruz
Javier Ricaño Escobar
Daniel Ceballos Huerta
Avelina Rincón Loredo
Rosa Ma. de Jesús
Jesús Velázquez Sánchez
Sonia Ruth Patiño Velázquez

Ayudantes de investigación:
Rodolfo Mendoza Rosendo
Apolinar Segura Rivera
Luis Horacio Heredia
Adelina Trujillo
Cecilia Ramírez
José Rufo Aguayo
Alexander Valadez
Manuel Mijares Malagón
Daniela Esparza Franceschy
Rosa Yolanda Velázques Pérez
Consuelo Ocampo Cano
Abigail Morales
Francisco Nájera
Ma. Eugenia Romero
Rodolfo Parra Ramírez
Yolanda Nava Hernández
Juan Javier Mora R
Alba Marín Marín

Fotografía:
Enrique Mijares Malagón
Marisela Salas, Astrid Rivero Hdez.
Leticia Arriaga Stranski
Luis Horacio Heredia
Horacio Fadanelli, SEDUVER
Alfredo García Martínez
Francisco A. Gomezjara
Ciro García, Sergio Aguilar
Joel Cortés, J. L. Callejas
Viridiana Díaz Lozada
Archivo General del Estado
CG de CS del GEV
Juan Carlos Reyes y Angélica Morales
(Ganadores del concurso de fotografía Sierra y Costa Veracruzana 1995)

Dibujos de:
Javier Gottwald Mancisidor
Apolinar Segura Rivera
Ana Paula Peón, Arturo Piña

Traducción:
Avelina Rincón

Diseño de portadas:
Rafael Antúnez

Ilustraciones de:
Diego Rivera, Al Held
Ernesto García Cabral
Pablo O'Higgins
Alberto Beltrán
Manuel Felguérez
Salvador Pruneda
Nancy Anderson
Claire Baurov
Peter Warner